









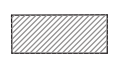



	<p>hranice parcely katastru nemovitostí slučovka č. 5</p>
	<p>hranice katastrálního území hranice drážního pozemku – SŽ, s.o.</p>
	<p>predpokládaná změna průběhu vlastnické hranice hranice drážního pozemku – SŽ, s.o.</p>
	<p>hranice drážního pozemku – CD, a.s. hranice drážní parcely – SŽ, s.o.</p>
	<p>osa koleje pozemek SŽ, s.o.</p>
	<p>pozemek (část pozemku) SŽ, s.o. dotčený stavbu</p>
	<p>pozemek (část pozemku) CD, a.s.</p>
	<p>pozemek (část pozemku) CD, a.s. které v rámci UMVŽST přejelaz na CH – Správu železnic, státní organizaci</p>
	<p>pozemek (část pozemku) CD, a.s. které v rámci UMVŽST zůstával ve vlastnictví CD</p>
	<p>dočasný zábor</p>
	<p>dočasný zábor s následným věcným břemenem</p>
	<p>trvalý zábor</p>
	<p>trvalý zábor ostatní</p>
	<p>číslo pozemku hranice trvalého záboru</p>
	<p>označení trvalého záboru</p>

Cronaca investita:												Stipendio documentare:				Cassa:				Obiett:				Posizion:				Prenze:				Pezze:									
S	6	2	2	3	0	0	0	1	2	-	P	D	P	S	-	E	5	X	X	X	-	X	X	X	X	X	X	X	-	X	X	-	2	2	4	X	X	-	0	0	0
[Presor per dati informac]																																									